


## Verzeichnis der lieferbaren Lehr- und Lernmaterialien



mediablis - In den Kirschen 1 - 80992 München - 089-17905-282 - [auftrag@mediablis-bayern.de](mailto:auftrag@mediablis-bayern.de)

[www.mediablis-bayern.de](http://www.mediablis-bayern.de)

Stand 1.12.18

Bestnr	Titel	Größe	Bemerkung	Kategorie	Fläche	Preis
E/A 1	Afrika 1 : 25 Mio.	40 x 40	phys. Darstellung	Erdkunde - Afrika	1600	5,85
E/A 2	Afrika 1 : 20 Mio.	40 x 45	politische Karte	Erdkunde - Afrika	1800	5,85
E/A 3	Klimakarte Afrikas 1 : 40 Mio.	25 x 35		Erdkunde - Afrika	875	4,25
E/A 4	Großlandschaften Afrikas 1: 40 Mio.	25 x 35		Erdkunde - Afrika	875	4,25
E/A 5	Südafrika 1 : 15 Mio.	25 x 35	politische Karte	Erdkunde - Afrika	875	4,25
E/A 6	Nordwest-Afrika 1 : 15 Mio.	25 x 35	politische Karte	Erdkunde - Afrika	875	4,25
E/A 7	Nordost-Afrika	25 x 35	politische Karte	Erdkunde - Afrika	875	4,25
E/A 8	Nildelta und Suezkanal 1 : 2 Mio.	20 x 25		Erdkunde - Afrika	500	4,25
E/A 9	Das Nilgebiet 1 : 25 Mio	25 x 35		Erdkunde - Afrika	875	4,25
E/AS 1	Pipelines in Nahost 1 : 15 Mio	25 x 30		Erdkunde - Afrika	750	4,25
E/NA 1	Nordamerika 1 : 25 Mio.	45 x 45	phys. Darstellung	Erdkunde - Amerika (1)	2025	8,00
E/NA 11	Der St. Lorenz-Seeweg 1 : 15 Mio.	25 x 35		Erdkunde - Amerika (1)	875	4,25
E/NA 12	USA-Staaten an der Mississippimündung	25 x 35		Erdkunde - Amerika (1)	875	4,25
E/NA 13	Das Mississippibecken 1 : 30 Mio.	25 x 35		Erdkunde - Amerika (1)	875	4,25
E/NA 14	Landwirtschaft in den USA	42 x 35	mit Legende	Erdkunde - Amerika (1)	1470	5,85
E/NA 15	Kanada	25 x 35		Erdkunde - Amerika (1)	875	4,25
E/NA 16	New York City - Manhattan	45 x 70	mit Legende	Erdkunde - Amerika (1)	3150	8,00

						
	Die Entfernungen der Städte der USA in Meilen vom Mittelpunkt des Landes	30 x 45		Erdkunde - Amerika (1)	1350	5,85
E/NA 17	New York - Marathonstrecke	30 x 40		Erdkunde - Amerika (1)	1200	5,85
E/NA 2	Die Staaten Nordamerikas 1 : 15 Mio	45 x 45	politische Karte	Erdkunde - Amerika (1)	2025	8,00
E/NA 3	Die Gebirge Nordamerikas 1 : 30 Mio.	25 x 35		Erdkunde - Amerika (1)	875	4,25
E/NA 4	Die Ströme Nordamerikas 1 : 30 Mio.	25 x 35		Erdkunde - Amerika (1)	875	4,25
E/NA 5	Die Großlandschaften Nordamerikas 1 : 30 Mio.	25 x 35		Erdkunde - Amerika (1)	875	4,25
E/NA 7	Klimakarte Nordamerikas 1 : 30 Mio.	25 x 35		Erdkunde - Amerika (1)	875	4,25
E/MA 1	Mittelamerika 1 : 15 Mio.	45 x 45	phys. Darstellung	Erdkunde - Amerika (2)	2025	8,00
E/MA 2	Mittelamerika 1 : 15 Mio.	45 x 45	politische Karte	Erdkunde - Amerika (2)	2025	8,00
E/MA 3	Der Panamakanal 1 : 450.000	20 x 25		Erdkunde - Amerika (2)	500	4,25
E/MA 4	Die Verkürzung des Seewegs durch den Panamakanal 1 : 90 Mio.	25 x 30		Erdkunde - Amerika (2)	750	4,25
E/SA 2	Südamerika 1 : 25 Mio.	25 x 35	phys. Darstellung	Erdkunde - Amerika (3)	875	4,25
E/SA 3	Die Staaten Südamerikas 1 : 30 Mio.	25 x 35		Erdkunde - Amerika (3)	875	4,25
E/SA 4	Die Großlandschaften Südamerikas 1 : 30 Mio.	25 x 35		Erdkunde - Amerika (3)	875	4,25
E/SA 5	Klimakarte Südamerikas 1 : 30 Mio.	25 x 35		Erdkunde - Amerika (3)	875	4,25
E/SA 6	Die Bevölkerung Südamerikas 1 : 30 Mio.	25 x 35		Erdkunde - Amerika (3)	875	4,25
E/SA 7	Die Ebene d. Großströme Südamerikas 1 : 30 Mio.	25 x 35		Erdkunde - Amerika (3)	875	4,25
E/SA 8	Das Einzugsgebiet des Amazonas 1 : 15 Mio.	45 x 45		Erdkunde - Amerika (3)	2025	8,00
E/AS 10	Ostasien 1 : 15 Mio.	40 x 40	politische Karte	Erdkunde - Asien	1600	5,85
E/AS 10a	China (Ostasien) 1:10 Mio.	52 x 59	phys. Darstellung NEU	Erdkunde - Asien	3068	8,00
E/AS 11	Südost-Asien 1 : 15 Mio.	45 x 40	phys. Darstellung	Erdkunde - Asien	1800	5,85

E/AS 12	Südost-Asien 1 : 15 Mio.	25 x 35	politische Karte	Erdkunde - Asien	875	4,25
						
E/AS 13	Die Großlandschaften Asiens 1 : 30 Mio.	40 x 40		Erdkunde - Asien	1600	5,85
E/AS 14	Asiens Gebirge 1 : 30 Mio.	40 x 40		Erdkunde - Asien	1600	5,85
E/AS 15	Asien - Flüsse und Seen 1 : 30 Mio.	40 x 40		Erdkunde - Asien	1600	5,85
E/AS 16	Asien 1 : 30 Mio.	40 x 40		Erdkunde - Asien	1600	5,85
E/AS 17	Klimakarte Asiens 1 : 30 Mio.	40 x 40		Erdkunde - Asien	1600	5,85
E/AS 18	Indien-Bundesstaaten 1 : 8 Mio.	40 x 50	NEU	Erdkunde - Asien	2000	8,00
E/AS 19	Asien	64 x 45	politische Karte NEU	Erdkunde - Asien	2880	8,00
E/AS 21	Japan 1 : 3 Mio.	47 x 40	NEU (Phys.Darstellung)	Erdkunde - Asien	1880	8,00
E/AS 2	Vorderasien 1 : 5 Mio.	25 x 35	politische Karte	Erdkunde - Asien	875	4,25
E/AS 20	Russland mit Anrainerstaaten	53 x 37	politische Karte NEU	Erdkunde - Asien	1961	8,00
E/AS 3	Vorderasien 1 : 15 Mio.	26 x 35	politische Karte	Erdkunde - Asien	910	5,85
E/AS 4	Vorderasien 1 : 10 Mio.	35 x 26	phys. Darstellung	Erdkunde - Asien	910	5,85
						
E/AS 5	Dardanellen und Bosphorus 1 : 2 Mio.	25 x 35		Erdkunde - Asien	875	4,25


E/AS 8	Vorderindien 1 : 15 Mio.	25 x 35	phys. Darstellung	Erdkunde - Asien	875	4,25
E/AS 9	Rings um das "Dach der Welt" mit Nord-Süd-Querschnitt durch Hochasien	25 x 30		Erdkunde - Asien	750	4,25
E/AU 1	Klimazonen Australiens	25 x 35		Erdkunde - Australien	750	4,25
E/AU 4	Australien 1 : 16 Mio.	45 x 35	politische Karte NEU	Erdkunde - Australien	1575	5,85
E/B 13	Gebiet von Oberjoch, Unterjoch, Pfronten und Hindelang	24 x 34		Erdkunde - Bayern	816	4,25
E/B 15	Wichtige Industriegebiete Bayerns	24 x 34		Erdkunde - Bayern	816	4,25
E/B 16	Mauth im Bayerischen Wald	45 x 45		Erdkunde - Bayern	2025	8,00
E/B 16a	Nationalpark Bayerischer Wald	30 x 48		Erdkunde - Bayern	1440	5,85
E/B 21	Regierungsbezirke Bayerns 1 : 2.000.000	29 x 20	NEU	Erdkunde - Bayern	580	4,25
E/B 22a	Tegernsee Tal und Umgebung	52 x 25	NEU	Erdkunde - Bayern	1300	5,85
E/B 22b	Tegernsee - Anfahrt aus München	29 x 21	NEU	Erdkunde - Bayern	609	4,25
E/B 3	Ammersee, Starnberger See 1 : 50.000	40 x 38		Erdkunde - Bayern	1520	5,85
E/B 6	Südbayern 1 : 750.000	41 x 37	phys. Darstellung	Erdkunde - Bayern	1517	5,85
E/B 7	Nordbayern	40 x 45	phys. Darstellung	Erdkunde - Bayern	1800	5,85
E/B 9	Kelheim und Umgebung 1 : 50.000	42 x 46		Erdkunde - Bayern	1932	8,00
E/H 1	Edith-Stein-Zentrum Schulgebäude 1 : 500	75 x 45		Erdkunde - Bayern (Mü)	3375	8,00
E/H 2	Stadtzentrum Unterschleißheim Übersichtsplan 1 : 750	75 x 50		Erdkunde - Bayern (Mü)	3750	10,00
E/H 21	München wird größer 1 : 4000	41 x 41		Erdkunde - Bayern (Mü)	1681	5,85
E/H 22	Das älteste München 1 : 1000	40 x 55		Erdkunde - Bayern (Mü)	2200	8,00



E/H 23	Münchens Stadtteile 1 : 50.000	34 x 42		Erdkunde - Bayern (Mü)	1428	5,85
E/H 24	Stadtbezirke	34 x 23		Erdkunde - Bayern (Mü)	782	4,25
E/H 26	Nymphenburg 12 cm = 1 km	60 x 37		Erdkunde - Bayern (Mü)	2220	8,00
E/H 29	Olympiapark mit Erläuterungen 1 : 4000	70 x 40		Erdkunde - Bayern (Mü)	2800	8,00
E/H 3	Stadt Unterschleißheim 1 : 5500	75 x 55		Erdkunde - Bayern (Mü)	4125	10,00
E/H 31	Hauptbahnhof und Umgebung 1: 1000	37 x 55		Erdkunde - Bayern (Mü)	2035	8,00
E/H 32	Fußgängerzone / Innenstadt	75 x 40		Erdkunde - Bayern (Mü)	3000	8,00
E/H 42	Flughafen München 1 : 10.000	43 x 70		Erdkunde - Bayern (Mü)	3010	8,00
SN 34a	Angrenzende Gemeinden an den Lk. München	25 x 35		Erdkunde - Bayern (Mü)	875	4,25
E/B 11	Süddeutschland 1 : 1.000.000	45 x 43	phys. Darstellung	Erdkunde - Deutschland	1935	8,00
E/B 14	Bodenseegebiet	24 x 34		Erdkunde - Deutschland	816	4,25
E/B 8	Süddeutschland mit Gebirgen, Flüssen, und größeren Städten 1 cm = 10 km	46 x 36		Erdkunde - Deutschland	1656	5,85
E/D 1	Oberschwaben b. Bodensee/Jura 1 cm=5 km	25 x 35	phys. Darstellung	Erdkunde - Deutschland	875	4,25
E/D 10	Küstenformen	25 x 35		Erdkunde - Deutschland	875	4,25
E/D 11	Deutschland - Bundesländer, Grenzen, Städte, Flüsse 1 : 3.000.000	44 x 39	politische Karte	Erdkunde - Deutschland	1716	5,85
E/D 12	Deutschland - Gebirge, Flüsse 1 : 3.000.000	35 x 40	phys. Darstellung	Erdkunde - Deutschland	1400	5,85
E/D 16	Nordseeküste Insel Sylt	45 x 43		Erdkunde - Deutschland	1935	8,00
E/D 17	Berlin Stadtteile	45 x 43	(auch: Geschichte)	Erdkunde - Deutschland	1935	8,00
E/D 17	Das geteilte Berlin - Stadtteile	45 x 43	(auch: Erdkunde, Deutschland)	Erdkunde - Deutschland	1935	8,00
E/D 18	DDR - Bezirke und Hauptstädte	25 x 35	(auch: Erdkunde, Deutschland)	Erdkunde - Deutschland	875	4,25
E/D 19	Deutschland	25 x 35	phys. Darstellung	Erdkunde - Deutschland	875	4,25
E/D 2	Oberrheinische Tiefebene 1 cm = 18 km	21 x 34	phys. Darstellung	Erdkunde - Deutschland	714	4,25
E/D 20	Deutschland - Länder und Hauptstädte	25 x 35	politische Karte NEU	Erdkunde - Deutschland	875	4,25
E/D 3	Oberrheinische Tiefebene 1 cm = 12,5 km	25 x 35	phys. Darstellung	Erdkunde - Deutschland	875	4,25
E/D 4	Neckargebiet 1 cm = 5 km	25 x 35	phys. Darstellung	Erdkunde - Deutschland	875	4,25
E/D 5	Rheinland - Mittelrhein 1 cm = 12,5 km	25 x 35	phys. Darstellung	Erdkunde - Deutschland	875	4,25
E/D 6	Mittelrhein - Ruhrgebiet 1 cm = 10 km	25 x 30	phys. Darstellung	Erdkunde - Deutschland	750	4,25
E/D 8	Nordseeküste 1 : 750.000	43 x 40		Erdkunde - Deutschland	1720	5,85
E/D 9	Die Gebiete südlich der Ostsee	55 x 43	phys. Darstellung	Erdkunde - Deutschland	2365	8,00

E/Ü 10	Klimazonen der Erde	50 x 30	NEU	Erdkunde - Erde	1500	5,85
E/Ü 11	Weltkarte 1:70 Mio.	42 x 30		Erdkunde - Erde	1260	5,85
E/Ü 12	Weltkarte-Baumwollanbau 1 : 70 Mio.	42 x 30		Erdkunde - Erde	1260	5,85
E/Ü 13	Wasserverteilung auf der Erde	42 x 30		Erdkunde - Erde	1260	5,85
E/Ü 2	Der afrikanisch-asiatische Wüstengürtel 1 : 90 Mio.	30 x 20	NEU	Erdkunde - Erde	600	4,25
E/Ü 3	Der vorderasiatisch-afrikanische Grabenbruch 1 : 30 Mio.	25 x 30		Erdkunde - Erde	750	4,25
E/Ü 6	Die meisten Vulkane liegen an Küsten und auf Inseln	25 x 30		Erdkunde - Erde	750	4,25
E/Ü 7	Weltkarte Übersicht (Kontinente, Ozeane, Flüsse, Gebirge)	60 x 51	mit Legende NEU	Erdkunde - Erde	3060	8,00
E/Ü 8	Die Entstehung der Kontinente und Ozeane nach Wegener	25 x 35	3 Matrizen	Erdkunde - Erde	875	4,25
E/Ü 9	Isothermen über Kontinente und Meere	25 x 35	(auch: Sachkunde / Naturlehre)	Erdkunde - Erde	875	4,25
E/EU 1	Europa 1 : 12 Mio.	65 x 36	politische Karte	Erdkunde - Europa	2340	8,00
E/EU 10	Der Gardasee	30 x 21		Erdkunde - Europa	630	4,25
E/EU 11	Die Balkanhalbinsel 1 : 2 Mio.	40 x 43	phys. Darstellung	Erdkunde - Europa	1720	5,85
E/EU 13	Türkei und Nachbarländer	40 x 45	politische Karte	Erdkunde - Europa	1800	5,85
E/EU 14	Spanien 1 : 3 Mio	53 x 37	politische Karte NEU	Erdkunde - Europa	1961	8,00
E/EU 15	Iberische Halbinsel 1 : 4,5 Mio.	45 x 40	phys. Darstellung	Erdkunde - Europa	1800	5,85
E/EU 16	Frankreich 1 : 3 Mio.	43 x 43	phys. Darstellung	Erdkunde - Europa	1849	8,00
E/EU 17	Die Britischen Inseln 1 : 3 Mio	40 x 40	phys. Darstellung	Erdkunde - Europa	1600	5,85
E/EU 18	Die Britischen Inseln 1 : 4,5 Mio.	24 x 32	politische Karte	Erdkunde - Europa	768	4,25
E/EU 2	Europa - Gebirge, Flüsse 1 : 12 Mio.	35 x 45	phys. Darstellung	Erdkunde - Europa	1575	5,85
E/EU 20	Skandinavien 1 : 8 Mio.	25 x 32	politische Karte	Erdkunde - Europa	800	4,25
E/EU 21	Skandinavien 1 : 5 Mio.	45 x 30		Erdkunde - Europa	1350	5,85
E/EU 22	London, City	42 x 75	mit Legende	Erdkunde - Europa	3150	8,00
E/EU 24	Straße von Dover	30 x 43		Erdkunde - Europa	1290	5,85
E/EU 3	Mitteleuropa 1 : 4,5 Mio.	40 x 60	politische Karte	Erdkunde - Europa	2400	8,00
E/EU 4	Klimakarte Europas 1 : 30 Mio.	25 x 30		Erdkunde - Europa	750	4,25
E/EU 6	Alpenländer 1 : 2.250.000	30 x 40	phys. Darstellung	Erdkunde - Europa	1200	5,85

E/EU 7	Italien 1 : 3 Mio.	40 x 40	phys. Darstellung	Erdkunde - Europa	1600	5,85
E/EU 8	Alpenländer	25 x 35	politische Karte	Erdkunde - Europa	875	4,25
E/A 10	Die deutschen Kolonien in Afrika vor dem 1. Weltkrieg	25 x 35	(auch: Erdkunde, Afrika)	Geschichte	875	4,25
E/B 17	Fundorte aus der Steinzeit in Bayern	60 x 45	(auch: Erdkunde, Bayern)	Geschichte	2700	8,00
E/EU 12	Griechenland im Altertum 1 : 1,5 Mio.	45 x 40	(auch: Erdkunde, Europa)	Geschichte	1800	5,85
G 1	Die alte Welt - westlicher Teil	25 x 35		Geschichte	875	4,25
G 10	Schnitt durch die Cheopspyramide	40 x 45		Geschichte	1800	5,85
G 11	Römisch-Germanischer Grenzverlauf	40 x 45		Geschichte	1800	5,85
G 12	Die ersten Bischofssitze im Germanenland und die ersten Klöster in Bayern	40 x 45		Geschichte	1800	5,85
G 13	Das Wachsen des Römischen Weltreiches	57 x 35	NEU	Geschichte	1995	8,00
G 14	Erweiterung des Frankenreiches	40 x 45		Geschichte	1800	5,85
G 15	Stammeshertzogtümer im Mittelalter	40 x 45		Geschichte	1800	5,85
G 16	Handelswege und Rohstoffe in der Bronzezeit	40 x 45		Geschichte	1800	5,85
G 17	Die Niederlande nach der Unabhängigkeitserklärung	40 x 45		Geschichte	1800	5,85
G 18	Das geteilte Reich der Habsburger	40 x 45		Geschichte	1800	5,85
G 19	Barbarossas Kreuzzüge	45 x 45		Geschichte	2025	8,00
G 2	Die alte Welt - östlicher Teil	25 x 35		Geschichte	875	4,25
G 20	Die Eiszeit in Europa	25 x 35		Geschichte	875	4,25
G 21	Fundorte von Überresten der Eiszeitmenschen	25 x 35		Geschichte	875	4,25
G 22	Das Reich Alexanders des Großen	25 x 35		Geschichte	875	4,25
G 23	Die Germanen und die Völkerwanderung	25 x 35		Geschichte	875	4,25
G 24	Der Aufbau des Lehnswesens im Mittelalter	25 x 35		Geschichte	875	4,25
G 25	Die Ausbreitung des Islam im Vorderen Orient, in Nordafrika u.i. Südeuropa um 700	25 x 35		Geschichte	875	4,25
G 26	Der Gebietszuwachs Österreichs auf dem Balkan und in den Türkenkriegen	25 x 35		Geschichte	875	4,25

						
G 27	Russland wird europäische Großmacht	25 x 35		Geschichte	875	4,25
G 29	Königreich Bayern 1810	25 x 35		Geschichte	875	4,25
G 30	Die Verteilung der Welt unter die europäischen Kolonialmächte im Zeitalter des Imperialismus	45 x 70		Geschichte	3150	8,00
G 31	Mitteleuropa nach dem 2. Weltkrieg	25 x 35		Geschichte	875	4,25
G 32	Die Außenpolitik Hitlers 1935-1939	25 x 35		Geschichte	875	4,25
G 33	Die Konzentrationslager unter dem Hitlerregime	25 x 35		Geschichte	875	4,25
G 35	Das Kurfürstentum Bayern bis 1803	25 x 35		Geschichte	875	4,25
G 36	Der Siedlungsraum des Bayerischen Stammes	25 x 35		Geschichte	875	4,25
G 37	Die territorialen Veränderungen des Bayerischen Staates	25 x 35		Geschichte	875	4,25
G 38	Hannibals Übergang über die Alpen	25 x 35		Geschichte	875	4,25
G 39	Die Provinzen Raetien und Noricum des Römischen Reiches	25 x 35		Geschichte	875	4,25
G 40	Die Römische Staatsverfassung	25 x 35		Geschichte	875	4,25
G 41	Das Reich der Habsburger	35 x 30		Geschichte	1050	5,85
G 42	Italien zwischen 1900 und 500 v. Chr.	40 x 45		Geschichte	1800	5,85
G 43	Griechenland - Altertum	40 x 45		Geschichte	1800	5,85
G 44	Das Handelsreich Venedigs	25 x 35		Geschichte	875	4,25
G 45	Wirtschaftliche Zusammenschlüsse Europas nach dem 2. Weltkrieg	25 x 35		Geschichte	875	4,25



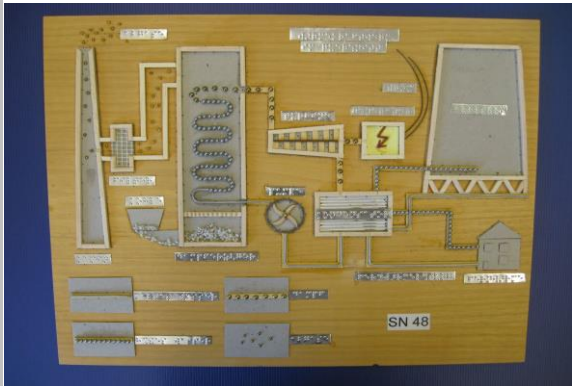
G 46	Militärische Bündnisse Europas nach dem 2. Weltkrieg	25 x 35		Geschichte	875	4,25
G 47	Glaubensspaltung	44 x 44		Geschichte	1936	8,00
G 48	Der Aufstieg Preußens - Die Teilung Polens	25 x 35		Geschichte	875	4,25
G 49	Staat und Gesellschaft im deutschen Kaiserreich 1871-1914	25 x 35		Geschichte	875	4,25
G 5	Teilung des Karolinger-Reiches durch den Vertrag von Verdun 834 - durch den Vertrag von Mersen 870	25 x 35		Geschichte	875	4,25
G 50	Europa nach dem 1. Weltkrieg 1918	25 x 35		Geschichte	875	4,25
G 51	Die territoriale Entwicklung des Kurfürstentums Brandenburg zur Großmacht zwischen 1614 und 1763	25 x 35		Geschichte	875	4,25
G 52	Das Ägyptische Reich 1250 v. Chr.	25 x 35		Geschichte	875	4,25
G 53	Das Christentum breitet sich im Römischen Reich aus	44 x 30	NEU	Geschichte	1320	5,85
						
G 54	Germanische Stämme gründen auf ehemals Weströmischen Staatsgebiet neue Reiche	41 x 30	NEU	Geschichte	1230	5,85
G 55	Das Osmanische Weltreich	42 x 30	NEU	Geschichte	1260	5,85
G 56	Der große Bauernkrieg	43 x 30	NEU	Geschichte	1290	5,85
G 57	Israel von 1947 bis heute	42 x 32	NEU	Geschichte	1344	5,85
G 58	Die Antarktis - Wettlauf zum Südpol	60 x 42	(auch Erdkunde) NEU	Geschichte	2520	8,00
G 59	KZ Gedenkstätte Dachau	51 x 42		Geschichte	2142	8,00
G 6	Europa im Jahre 919	25 x 35		Geschichte	875	4,25
G 7	Entwicklungsgeschichte Amerikas	25 x 35		Geschichte	875	4,25
G 8	1. Weltkrieg 1914/18 - Deutscher Vormarsch Sept. 1914 - Frontverlauf 1918	25 x 35		Geschichte	875	4,25
GA 1	Der Winkel	25 x 35		Mathematik	875	4,25


GA 11	Der Schnittpunkt der Seitenhalbierenden	25 x 35	Mathematik	875	4,25
GA 12	Die Winkelhalbierenden im Dreieck	25 x 35	Mathematik	875	4,25
GA 13	Flächenberechnung im Dreieck	25 x 35	Mathematik	875	4,25
GA 14	Vom Parallelogramm zum Rechteck	25 x 35	Mathematik	875	4,25
GA 15	Das Ergänzungsparallelogramm	25 x 35	Mathematik	875	4,25
GA 17	Vom Trapez zum Rechteck	25 x 35	Mathematik	875	4,25
GA 18	Die Seitenhalbierenden im Dreieck	25 x 35	Mathematik	875	4,25
GA 19	Dreiecksberechnung	25 x 35	Mathematik	875	4,25
GA 2	Arten der Winkel	25 x 35	Mathematik	875	4,25
GA 21	Der Kreis - 8 Sektoren	25 x 35	Mathematik	875	4,25
GA 22	Der Kreis - Von den 8 Sektoren zum Parallelogramm	25 x 35	Mathematik	875	4,25
GA 23	Der Kreisbogen - das Kreissegment	25 x 35	Mathematik	875	4,25
GA 24	Der Kreissektor	25 x 35	Mathematik	875	4,25
GA 28	Die Ellipse	25 x 35	Mathematik	875	4,25
GA 29	Die Entstehung einer Hauptachse einer Ellipse	25 x 35	Mathematik	875	4,25
GA 3	Gewöhnliches Dreieck	25 x 35	Mathematik	875	4,25
GA 31	Der Lehrsatz des Pythagoras (Flächen)	25 x 35	Mathematik	875	4,25
GA 32	Der Lehrsatz des Pythagoras (Kästchen)	25 x 35	Mathematik	875	4,25
GA 33	Der Thaleskreis	25 x 35	Mathematik	875	4,25
GA 34	Der Kathetensatz nach Euklid	25 x 35	Mathematik	875	4,25
GA 35	Der Höhensatz nach Euklid	25 x 35	Mathematik	875	4,25
GA 36	Zerlegungsbeweis für Lehrsatz des Pythagoras	25 x 35	Mathematik	875	4,25
GA 37	Beweis für Lehrsatz des Pythagoras	25 x 35	Mathematik	875	4,25
GA 38	Das Kreissegment	25 x 35	Mathematik	875	4,25
GA 4	Spitzwinklige und stumpfwinklige Dreiecke	25 x 35	Mathematik	875	4,25
GA 41	Das Sechseck	25 x 35	Mathematik	875	4,25
GA 42	Gleichseitiges Dreieck - Kreisringausschnitt	25 x 35	Mathematik	875	4,25
GA 5	Gleichschenklige Dreiecke	25 x 35	Mathematik	875	4,25
GA 6	Die Mittellote des Dreiecks	25 x 35	Mathematik	875	4,25
GA 61	Ähnlichkeit der Dreiecke	25 x 35	Mathematik	875	4,25
GA 62	Ableitung der Geradengleichung (2.)	25 x 35	Mathematik	875	4,25
GA 63	Geradengleichung	25 x 35	Mathematik	875	4,25
GA 64	Ableitung der Geradengleichung (1.)	25 x 35	Mathematik	875	4,25

GA 7	Die Höhe im Dreieck	25 x 35		Mathematik	875	4,25
GA 8	Der Schnittpunkt der Höhen	25 x 35		Mathematik	875	4,25
GA 9	Schnittpunkt der Mittelhalbierenden des Dreiecks - der Umkreis	25 x 35		Mathematik	875	4,25
R 1	Die Wanderung Abrahams von Ur nach Sichem	42 x 32		Religion	1344	5,85
R 2	Die Reisen des Apostel Paulus	42 x 32		Religion	1344	5,85
R 3	Ägypten zur Zeit Moses	25 x 35		Religion	875	4,25
R 4	Die Heimat Jesu	40 x 45	NEU	Religion	1800	5,85
R 5	Der Weg des Volkes Israel von Ägypten zur Halbinsel Sinai ins gelobte Land	25 x 35		Religion	875	4,25
WG 1	Drehbrücke geöffnet - Drehbrücke geschlossen	25 x 35	Draufsicht, Seitenansicht	Sach- und Naturkunde - Bauten	875	4,25
WG 2	Klappbrücke / Fachwerkbrücke	25 x 35	Seitenansicht	Sach- und Naturkunde - Bauten	875	4,25
WG 3	Hängebrücke / Bogenbrücke	25 x 35	Seitenansicht	Sach- und Naturkunde - Bauten	875	4,25
WG 4	Pontonbrücke / Hubbrücke	25 x 35	Seitenansicht, gehoben und gesenkt	Sach- und Naturkunde - Bauten	875	4,25
WG 5	Große Pfeilerbrücke	25 x 35	Seitenansicht	Sach- und Naturkunde - Bauten	875	4,25
WG 6	Querschnitt durch einen Tunnel, Querschnitt durch die Einschienenbahn	25 x 35		Sach- und Naturkunde - Bauten	875	4,25
SN 10	Der Schmetterling	25 x 35		Sach- und Naturkunde -	875	4,25
SN 13	Schnitt durch ein Hühnerei	25 x 35		Sach- und Naturkunde - Fauna	875	4,25
SN 16	Die Schwalbe im Flug	25 x 35		Sach- und Naturkunde -	875	4,25
SN 2	Entwicklung des Fisches	25 x 35		Sach- und Naturkunde -	875	4,25
SN 3	Entwicklung des Frosches	25 x 35		Sach- und Naturkunde -	875	4,25
SN 38	Die Flossen des Fisches	25 x 35		Sach- und Naturkunde -	875	4,25
SN 39	Die Biene	25 x 35		Sach- und Naturkunde -	875	4,25
SN 4	Tiere und ihre Werkzeuge	25 x 35		Sach- und Naturkunde -	875	4,25
SN 7	Geschlechtliche Verwandlung	25 x 35		Sach- und Naturkunde -	875	4,25

SN 11	Schnitt durch eine Kirschblüte	25 x 35		Sach- und Naturkunde - Flora	875	4,25
SN 12	Schnitt durch eine Kastanienknospe	25 x 35		Sach- und Naturkunde -	875	4,25
SN 14	Längsschnitt durch ein Getreidekorn	25 x 35		Sach- und Naturkunde - Flora	875	4,25
SN 15	Getreidearten	25 x 35		Sach- und Naturkunde -	875	4,25
SN 17	Der Stempel der Kirschblüte - Die Befruchtung der Kirschblüte	25 x 35	1 Matrize	Sach- und Naturkunde - Flora	875	4,25
SN 33	Schnitt durch die Bohne	25 x 35		Sach- und Naturkunde -	875	4,25
SN 36	Frühlingsblumen (Schneeglöckchen, Krokus, etc.)	25 x 35		Sach- und Naturkunde - Flora	875	4,25
SN 37	Roggenblüte, Roggenkorn	25 x 35		Sach- und Naturkunde - Flora	875	4,25
SN 40	Der Pilz	25 x 35		Sach- und Naturkunde -	875	4,25
SN 41	Röhrenpilz	14 x 18		Sach- und Naturkunde - Flora	252	4,25
GL 2	Schnitt durch die Erdkruste - Schnitt durch einen Vulkan	25 x 35	NEU	Sach- und Naturkunde - Geologie	875	4,25
GL 3	Schnitt durch die Erdkruste (Meer, Kalkablagerungen, Urgestein) - Abtragung der höchsten Teile der Berge	25 x 35		Sach- und Naturkunde - Geologie	875	4,25
GL 4	Faltung durch seitlichen Druck	25 x 35		Sach- und Naturkunde -	875	4,25
GL 5	Schnitte: Grabenbruch, Verbiegung, Bruchtiefe, Pultscholle	25 x 35		Sach- und Naturkunde - Geologie	875	4,25
GL 6	Schnitt durch die Erdschichten	25 x 35		Sach- und Naturkunde -	875	4,25
GL 8	Plattentektonik	40 x 30	NEU	Sach- und Naturkunde -	1200	5,85
B 1	Der Kopf (Längsschnitt)	25 x 35		Mensch	875	4,25
B 10	Die Mendelschen Gesetze	25 x 35		Sach- und Naturkunde -	875	4,25
B 11	Dominanter Erbgang (ein Elternteil krank)	25 x 35		Sach- und Naturkunde -	875	4,25
B 12	Dominanter Erbgang (beide Eltern krank)	25 x 35		Sach- und Naturkunde -	875	4,25
B 13	Rezessiver Erbgang (beide Eltern gesund)	25 x 35		Sach- und Naturkunde -	875	4,25
B 14	Rezessiver Erbgang (ein Elternteil krank)	25 x 35		Sach- und Naturkunde -	875	4,25

B 15	Die Verdauung des Menschen	25 x 35		Sach- und Naturkunde -	875	4,25
B 16	Der Blutkreislauf	25 x 35		Sach- und Naturkunde -	875	4,25
B 17	Die Atmung des Menschen	25 x 35		Sach- und Naturkunde -	875	4,25
B 18	Die Sonderstellung des Menschen (Hund - Affe - Mensch)	25 x 35		Sach- und Naturkunde - Mensch	875	4,25
B 19	Die männlichen Geschlechtsteile	25 x 35		Sach- und Naturkunde - Mensch	875	4,25
B 2	Bau der Zähne (Längsschnitt)	25 x 35		Sach- und Naturkunde - Mensch	875	4,25
B 20	Die weiblichen Geschlechtsteile	25 x 35		Sach- und Naturkunde -	875	4,25
B 21	Wirbelsäulenverformungen	25 x 35		Sach- und Naturkunde - Mensch	875	4,25
B 22	Die männlichen und weiblichen Samenzellen	25 x 35		Sach- und Naturkunde - Mensch	875	4,25
B 23	DNS - Aufbau	25 x 35		Sach- und Naturkunde -	875	4,25
B 24	Reflexzonen der Füße	36 x 55	2 Matrizen	Sach- und Naturkunde - Mensch	1980	16,00
B 25	Aufbau der Zelle	25 x 35		Sach- und Naturkunde -	875	4,25
B 26	Die Entwicklung des menschlichen Gehirns	25 x 35		Sach- und Naturkunde -	875	4,25
B 27	Das menschliche Ohr	25 x 35		Sach- und Naturkunde -	875	4,25
B 3	Fäulnis eines Backenzahnes	25 x 35		Sach- und Naturkunde - Mensch	875	4,25
B 4	Längsschnitt durch ein Auge	25 x 35		Sach- und Naturkunde - Mensch	875	4,25
B 5	Veränderung der Iris in der Pupille	25 x 35		Sach- und Naturkunde - Mensch	875	4,25
B 6	Das weitsichtige Auge	25 x 35		Sach- und Naturkunde -	875	4,25
B 7	Das kurzsichtige Auge	25 x 35		Sach- und Naturkunde -	875	4,25
B 8	Das gesunde Auge	25 x 35		Mensch	875	4,25
B 9	Zelle und Zellteilung	25 x 35		Sach- und Naturkunde -	875	4,25
SB 42	Die Rakete	25 x 35		Sach- und Naturkunde -	875	4,25

SN 18	Die Überwindung der Schwerkraft beim Flugzeug	25 x 35		Sach- und Naturkunde - Technik	875	4,25
SN 19	Trinkwasser und Abwasser	25 x 35		Sach- und Naturkunde -	875	4,25
SN 20	Größenverhältnisse der 9 Planeten, mittlere Abstände der Planeten zur Sonne	40 x 45		Sach- und Naturkunde - Technik	1800	5,85
SN 21	Das Reflexionsgesetz	25 x 35		Sach- und Naturkunde -	875	4,25
SN 23	Die Schallmauer	25 x 35		Sach- und Naturkunde -	875	4,25
SN 24	Luftdruckunterschiede verursachen Winde	25 x 35		Sach- und Naturkunde -	875	4,25
SN 25	Das Barometer	23 x 18		Sach- und Naturkunde -	414	4,25
SN 26	Das Thermometer	23 x 18		Sach- und Naturkunde -	414	4,25
SN 27	Das Hygrometer	23 x 18		Sach- und Naturkunde -	414	4,25
SN 29	Verschiedene Einfallswinkel der Sonnenstrahlen	25 x 35		Sach- und Naturkunde -	875	4,25
SN 31	Der Stromkreis	25 x 35		Sach- und Naturkunde -	875	4,25
SN 32	Die Glühlampe	25 x 35		Sach- und Naturkunde - Technik	875	4,25
SN 41	Flüssigkeits-, Quecksilber- und Bimetallthermometer	25 x 35		Sach- und Naturkunde - Technik	875	4,25
SN 43	Tonschwingungen im Oszillographen	25 x 35		Sach- und Naturkunde -	875	4,25
SN 45	Geländeformen	25 x 35		Sach- und Naturkunde - Technik	875	4,25
SN 47	Atomkraftwerk (Siedewasserreaktor)	50 x 25	NEU	Sach- und Naturkunde -	1250	5,85
						
SN 48	Wärme- und Stromkraftwerk	45 x 35	NEU	Sach- und Naturkunde - Technik	1575	5,85
SN 49	Arbeitsweise eines Viertakt-Dieselmotors	60 x 35	NEU	Sach- und Naturkunde -	2100	8,00

SN 5	Biologisches Gleichgewicht im Aquarium	25 x 35		Sach- und Naturkunde -	875	4,25
SN 50	Zweitakt-Ottomotor	35 x 35	NEU	Sach- und Naturkunde -	1225	5,85
SN 51	Vorgänge einer Wärmepumpe	31 x 22	NEU	Sach- und Naturkunde - Technik	682	4,25
SN 52	Aufbau einer Temperaturwarnanlage	31 x 35		Sach- und Naturkunde -	1085	5,85
SN 8	Ungeschlechtliche Verwandlung	25 x 35		Sach- und Naturkunde -	875	4,25
SN 9	Die Grabgänge des Maulwurfs	25 x 35		Sach- und Naturkunde - Technik	875	4,25
D 1	Griechische Säulen	25 x 32		Sonstiges	800	4,25
D 3	EU Flagge	20 x 20		Sonstiges	400	4,25
D 4	Buchstaben und Zahlen Schwarzschrift/Blindschrift	35 x 25		Sonstiges	875	4,25
D 5	Verkehrszeichen	27 x 27		Sonstiges	729	4,25
D 6	Windrose Kompass	25 x 20		Sonstiges	500	4,25
D 7	Excel-Tabelle	50 x 75		Sonstiges	3750	10,00
D 8	Blindschrift - Buchstaben und Zahlen 6-Punkt-Braille + Schwarzschrift	21 x 15	Papierdruck	Sonstiges	315	0,50
X 1	U- und S-Bahn-Plan für München ohne Verzeichnis	55 x 75		Sonstiges	4125	8,00
X 2	U- und S-Bahn-Plan für München mit Verzeichnis	55 x 75		Sonstiges	4125	10,50
X 3	Folienabzug Uhr mit beweglichen Zeigern	23 x 32		Sonstiges	736	5,00
X 5	Koordinatenbrett mit Zubehör	43 x 43		Sonstiges	1849	95,00
X 6	Setzkasten mit 160 Holzklötzchen	60 x 35		Sonstiges	2100	149,00
X 7	 Geodreieck 3D Druck 18 cm	18 x 9	Neu	Sonstiges		15,00

X 8	Rechenschiffchen aus Buchenholz 20er-Raum	19 x 4	NEU	Sonstiges		22,00
X 9	Lineal 3D-Druck 25 cm	25 x 4	NEU	Sonstiges		18,00
X 10	Hunderterfeld incl. Ziffernplättchen	30 x 30	NEU	Sonstiges		85,00
X 11	Stellenwerttafel, dreiteilig, mit Klettboden	27 x 17	NEU	Sonstiges		23,00

